

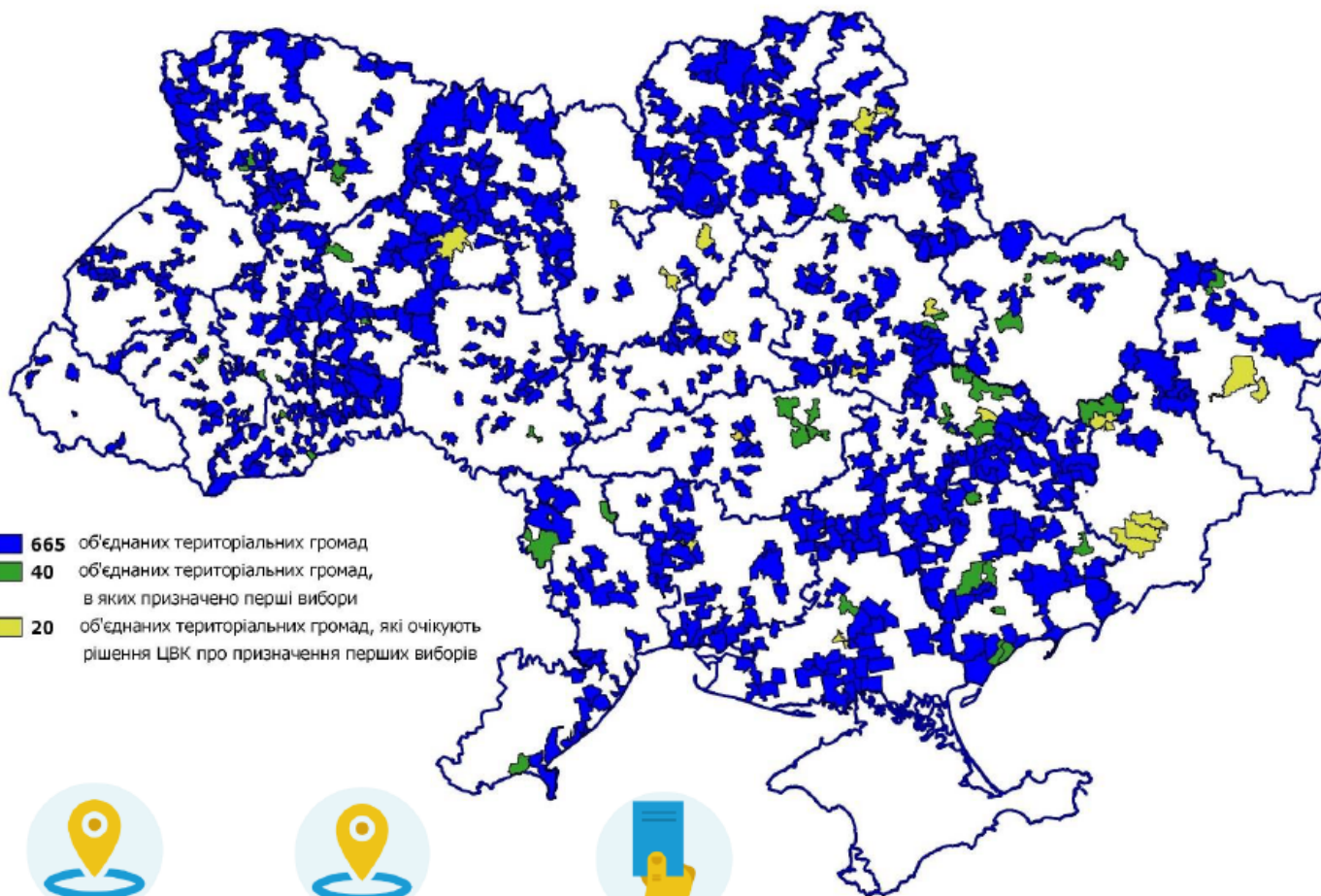
ПРОСТОРОВЕ ПЛАНУВАННЯ

територій має стати

пріоритетом для громади

Сергій Білоус

Директор Департаменту містобудування,
архітектури та планування територій Мінрегіону



Приєднання громад до ОТГ

№ п/п	Область	К-сть ОТГ	К-сть ОТГ, до яких приєднуються	К-сть територіальних громад, які приєднуються до ОТГ
1	ВІННИЦЬКА	34	4	13
2	ВОЛИНСЬКА	40	5	5
3	ДНІПРОПЕТРОВСЬКА	56	5	8
4	ДОНЕЦЬКА	9		
5	ЖИТОМИРСЬКА	45	5	14
6	ЗАКАРПАТСЬКА	6		
7	ЗАПОРІЗЬКА	36	2	4
8	ІВАНО-ФРАНКІВСЬКА	23		
9	КИЇВСЬКА	9		
10	КІРОВОГРАДСЬКА	13		
11	ЛУГАНСЬКА	8	1	1
12	ЛЬВІВСЬКА	35		
13	МИКОЛАЇВСЬКА	28	2	3
14	ОДЕСЬКА	25	1	1
15	ПОЛТАВСЬКА	39	1	4
16	РІВНЕНСЬКА	25		
17	СУМСЬКА	28	2	2
18	ТЕРНОПІЛЬСЬКА	40		
19	ХАРКІВСЬКА	12	1	1
20	ХЕРСОНСЬКА	26		
21	ХМЕЛЬНИЦЬКА	39		
22	ЧЕРКАСЬКА	26	3	4
23	ЧЕРНІВЕЦЬКА	26	3	3
24	ЧЕРНІГІВСЬКА	37	3	7
	РАЗОМ	665	38	70

- 665** об'єднаних територіальних громад
- 40** об'єднаних територіальних громад, в яких призначено перші вибори
- 20** об'єднаних територіальних громад, які очікують рішення ЦВК про призначення перших виборів



Створено

725

об'єднаних територіальних громад



з них

40

призначено перші місцеві вибори 29.04.2018



з них

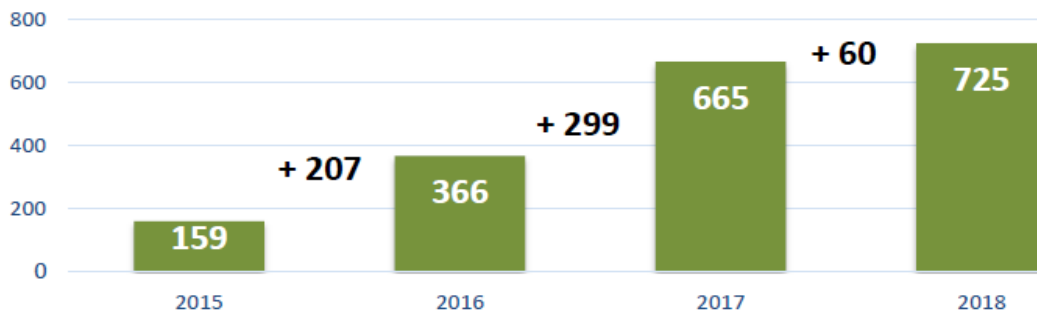
20 (+3)*

очікують рішення ЦВК про призначення перших виборів

* порівняно з попереднім місяцем

КІЛЬКІСТЬ ОБ'ЄДНАНИХ ТЕРИТОРІАЛЬНИХ ГРОМАД

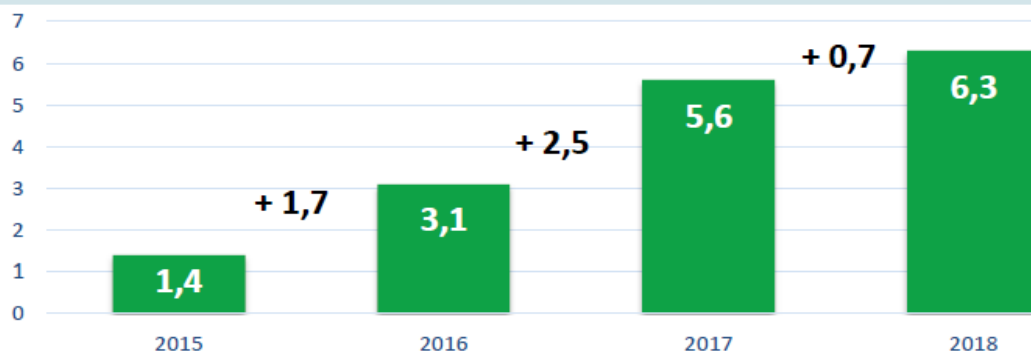
у 2015 - 2018 рр. створено



725 (+15)*

об'єднаних територіальних громад
(з них 60 – призначено перші вибори на 29.04.2018 та очікують рішення ЦВК про призначення перших виборів)

КІЛЬКІСТЬ ЖИТЕЛІВ В ОБ'ЄДНАНИХ ТЕРИТОРІАЛЬНИХ ГРОМАДАХ (млн. осіб)

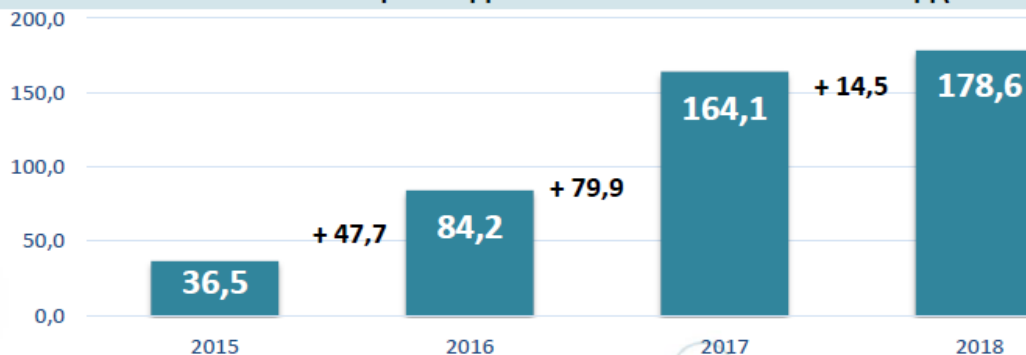


6,3 (+0,2)* млн. осіб

кількість жителів в ОТГ (14,9 % від загальної кількості населення України*)

* за даними Держстату станом на 01.12.2017

ПЛОЩА ОБ'ЄДНАНИХ ТЕРИТОРІАЛЬНИХ ГРОМАД (тис. кв. км.)

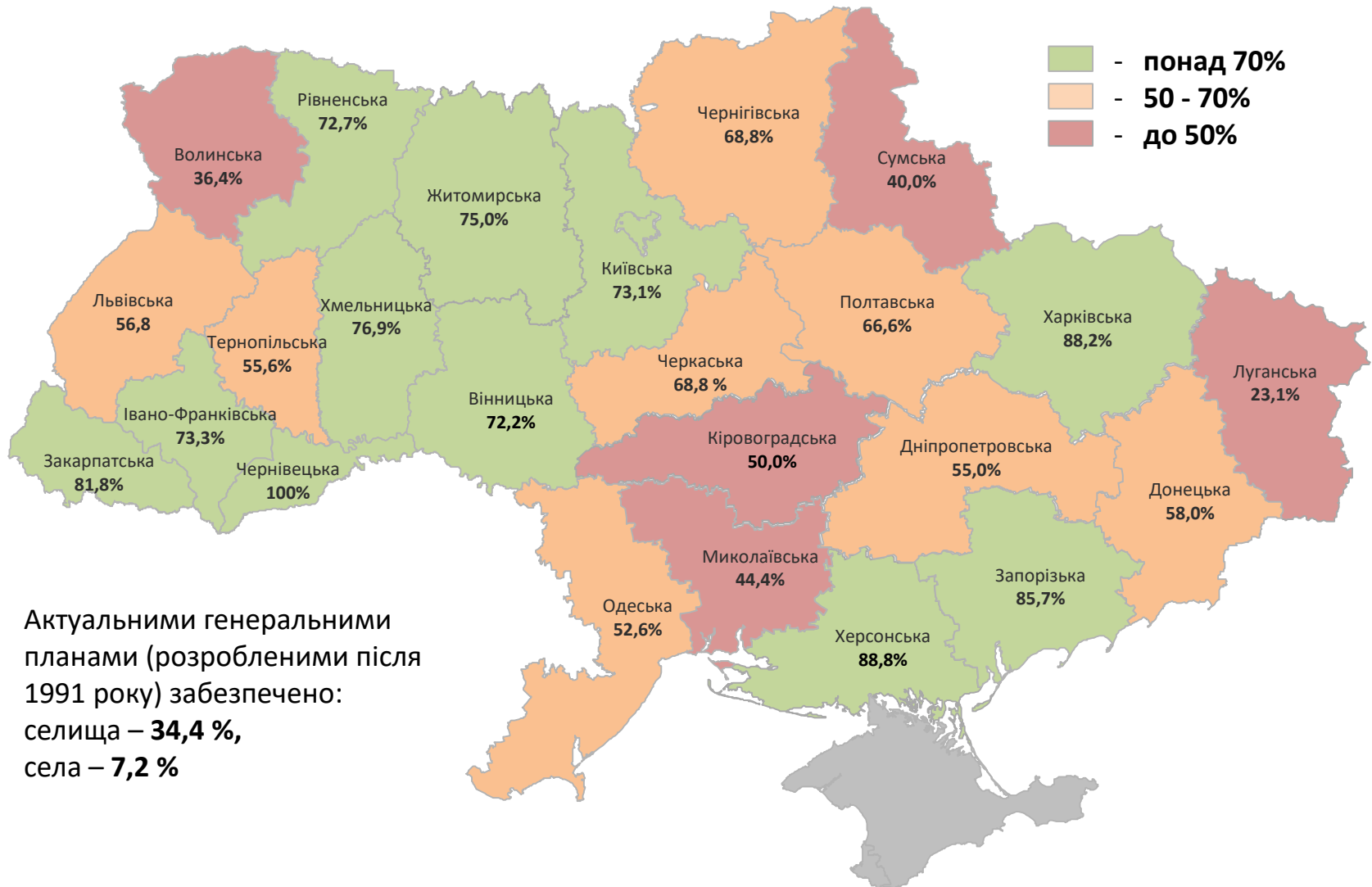


178,6 (+4,7)* ТИС. КВ. КМ

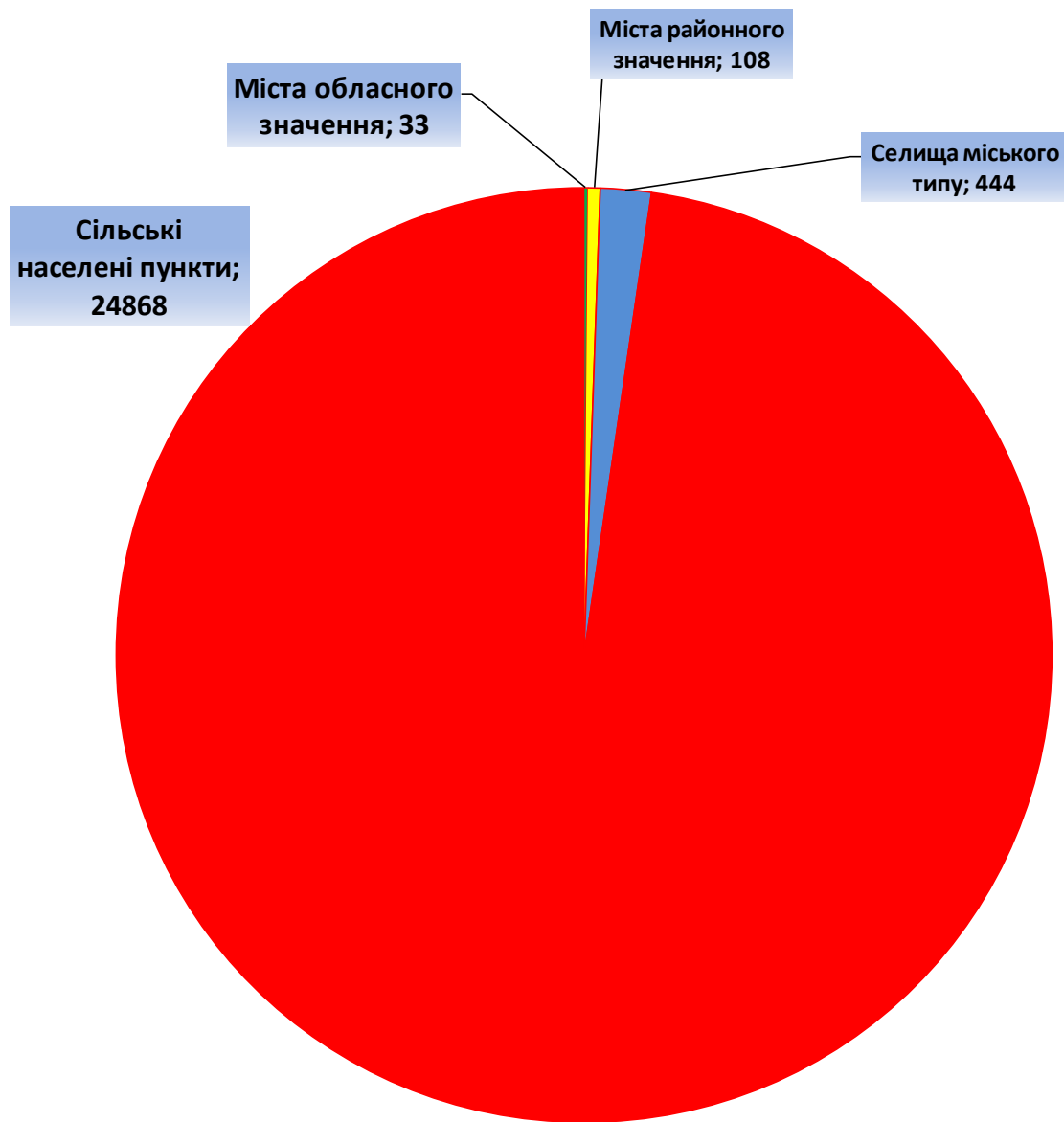
площа ОТГ (31 % від загальної площі України)

* у порівнянні з минулим місяцем

Стан забезпечення містобудівною документацією на місцевому рівні (актуальні генеральні плани міст)



Актуальними генеральними планами (розробленими після 1991 року) забезпечено:
селища – **34,4 %**,
села – **7,2 %**



Населені пункти, які потребують оновлення містобудівної документації:

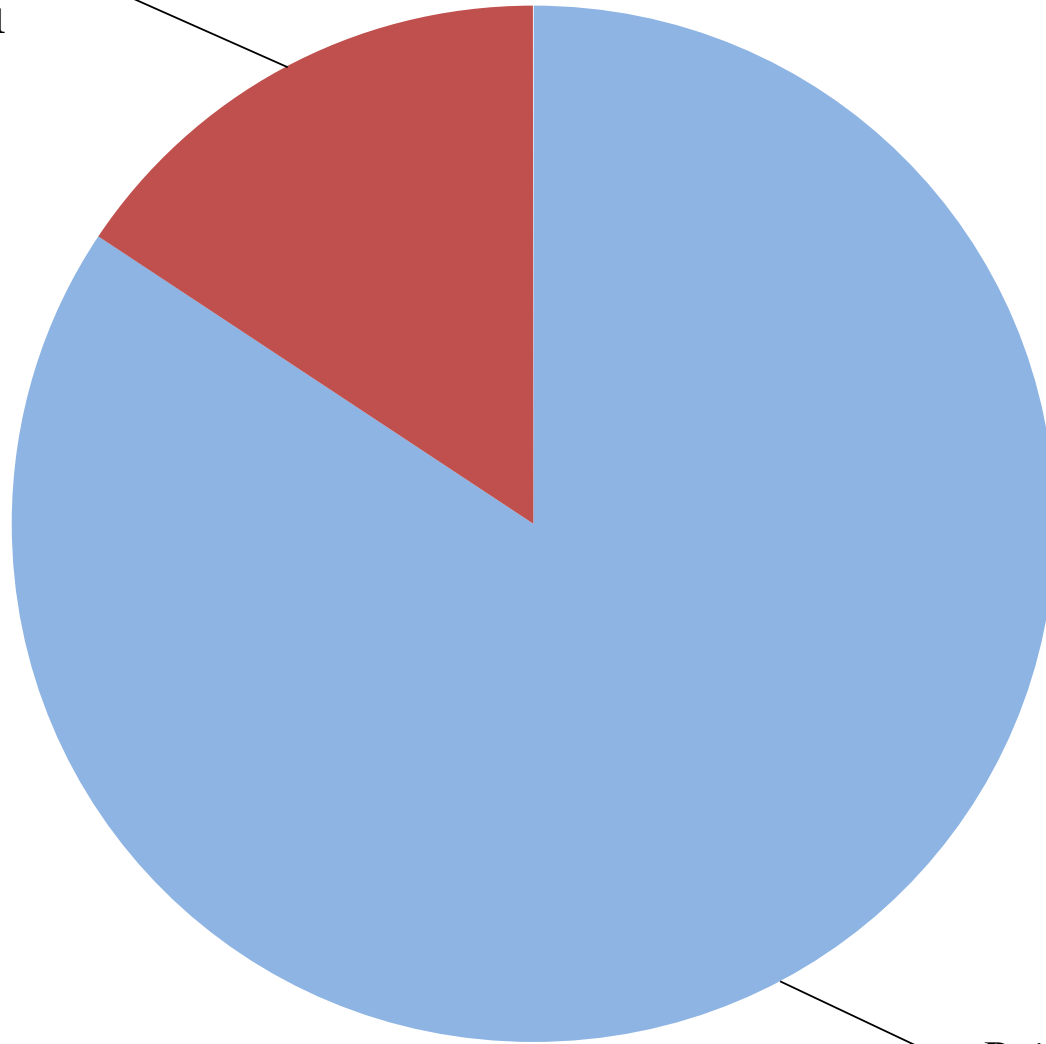
міста обласного значення – 33 (25,2 % від загальної кількості)

міста районного значення – 108 (44,3 % від загальної кількості)

селища міського типу – 444 (65,6 % від загальної кількості)

сільські населені пункти – 24868, (92,8 % від загальної кількості)

**актуальна
містобудівна
документація
91**



**Актуальна містобудівна
документація на
регіональному рівні
(Схеми планування території
районів)**

Районів – 490

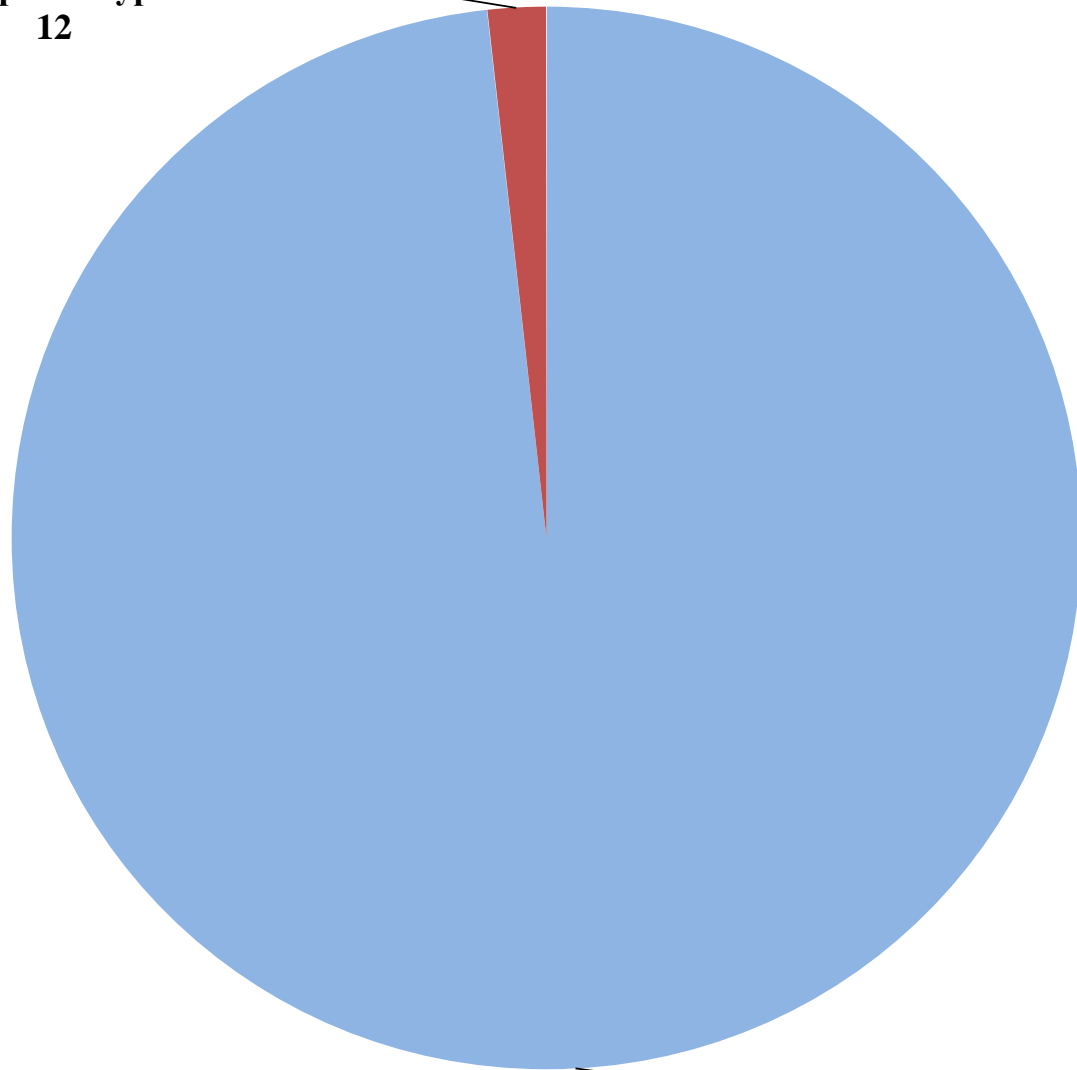
**Актуальною містобудівною
документацією на
регіональному рівні
забезпечено 91 район (18,7 %)**

Райони 490

Повноваження об'єднаних територіальних громад



**уповноважений
орган
містобудування
та архітектури
12**



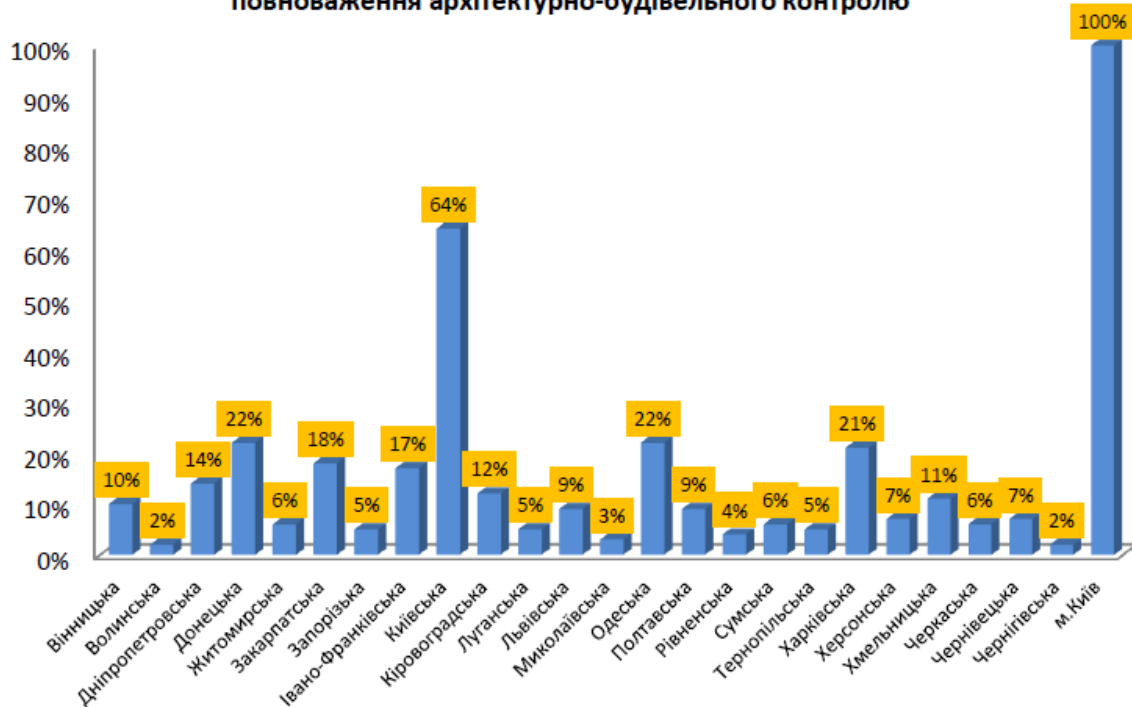
ОТГ 665

**Об'єднані територіальні
групади у яких утворено
уповноважені органи
містобудування та архітектури**

ОТГ – 665

**утворені уповноважені органи
містобудування та архітектури
у 12 ОТГ 1.8 %**

% ОМС області (міста обласного значення та ОТГ), що отримали повноваження архітектурно-будівельного контролю



№ п/п	Область	Міста обласного значення	ОТГ	К-сть ОМС, що отримали повноваження у сфері архітектурно-будівельного контролю				Динаміка (+) до попереднього періоду
				Міста обласного значення	Сільські, селищні та міські з чисельністю населення менше 50 тис.	Всього		
						ОМС	у тому числі ОТГ	
1	Вінницька	6	34	3	1	4	1	-
2	Волинська	4	40	1		1		-
3	Дніпропетровська	13	56	6	4	10	3	-
4	Донецька	27	9	7	1	8	1	-
5	Житомирська	5	45	2	1	3	1	-
6	Закарпатська	5	6	1	1	2	1	-
7	Запорізька	5	36	2		2		-
8	Івано-Франківська	6	23	3	2	5		-
9	Київська	13	9	7	7	14		-
10	Кіровоградська	4	13	2		2		-
11	Луганська	14	8	1		1		-
12	Львівська	9	35	3	1	4		-
13	Миколаївська	5	28	1		1		-
14	Одеська	7	25	6	1	7	2	-
15	Полтавська	6	39	2	2	4		-
16	Рівненська	4	25	1		1		-
17	Сумська	7	28	2		2		-
18	Тернопільська	4	40	2		2		-
19	Харківська	7	12	3	1	4		-
20	Херсонська	4	26	2		2		-
21	Хмельницька	6	39	5		5		-
22	Черкаська	6	26	2		2		-
23	Чернівецька	2	26	1	1	2	1	-
24	Чернігівська	4	37	1		1		-
25	м.Київ	1		1		1		-
ВСЬОГО		173	665	67	23	90	10	-



з 838
міст обласного значення та ОТГ

лише **90** ОМС
отримали повноваження
архітектурно – будівельного
контролю

в т.ч. **10** ОТГ

Дякую за увагу